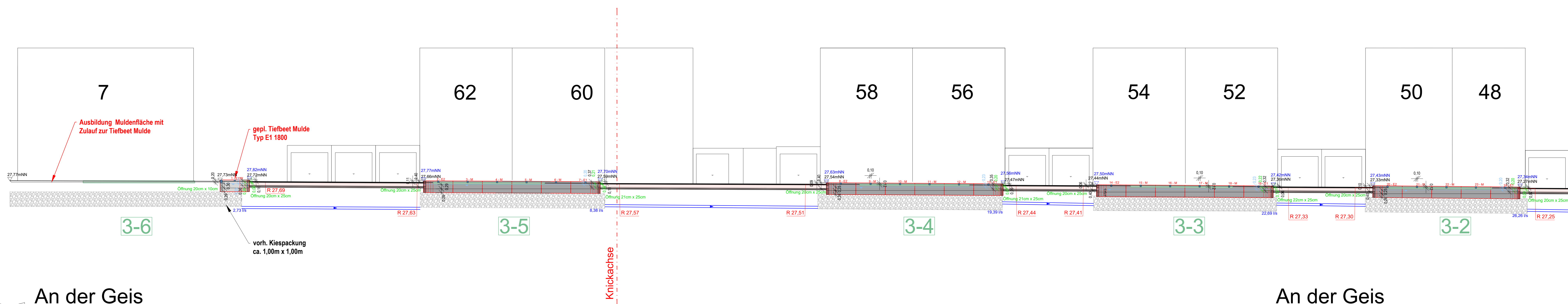


# Längsschnitt - In der Schleue / An der Geis

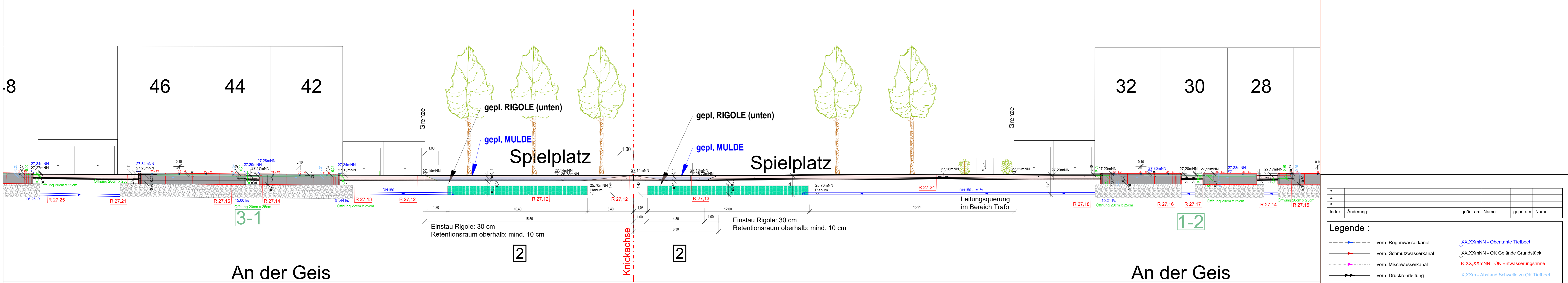


In der Schleue

An der Geis

# Längsschnitt - In der Schleue / An der Geis

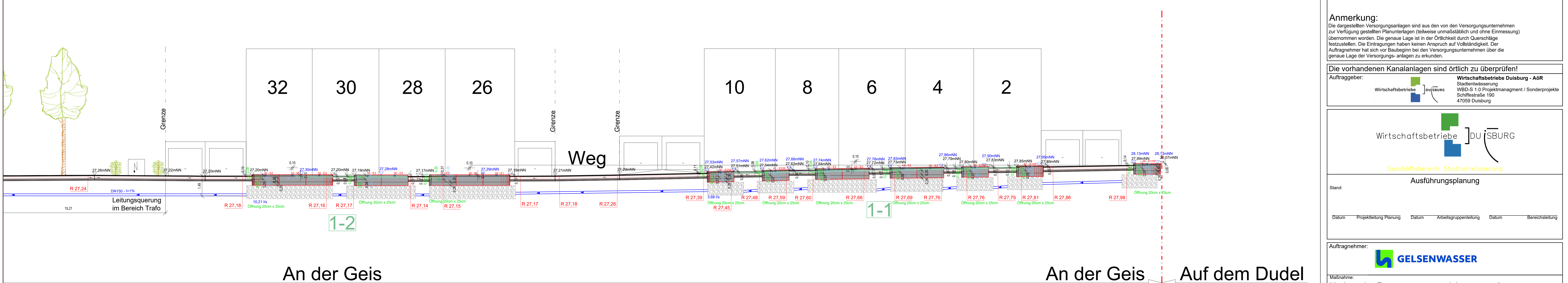
# Längsschnitt - An der Geis / Auf dem Dudel



An der Geis

An der Geis

# Längsschnitt - An der Geis / Auf dem Dudel



An der Geis

An der Geis Auf dem Dudel

Index	Änderung	gepl. am	Name	gepr. am	Name

- Legende :**
- vorh. Regenwasserkanal
  - vorh. Schmutzwasserkanal
  - vorh. Mischwasserkanal
  - vorh. Druckrohrleitung
  - Abbruch
  - XX.XXmNN - Oberkante Tiefbet
  - XX.XXmNN - OK Gelände Grundstück
  - R.XX.XXmNN - OK Entwässerungsrinne
  - X.XXm - Abstand Schwellen zu OK Tiefbet
  - Zulauf - werkseitige Öffnung 10x10 cm

- Versorger :**
- Gasleitung
  - Wasserleitung
  - Telekommunikationsleitung
  - Stromleitung
  - Straßenbeleuchtung
  - außer Betrieb

**Anmerkung:**  
Die dargestellten Versorgungsanlagen sind aus den von den Versorgungsunternehmen zur Verfügung gestellten Planunterlagen (teilweise unmaßstäblich und ohne Einmessung) übernommen worden. Die genaue Lage ist in der Örtlichkeit durch Querschläge festzustellen. Die Eintragungen haben keinen Anspruch auf Vollständigkeit. Der Auftragnehmer hat sich vor Baubeginn bei den Versorgungsunternehmen über die genaue Lage der Versorgungsanlagen zu erkundigen.

**Die vorhandenen Kanalanlagen sind örtlich zu überprüfen!**  
Auftraggeber: **Wirtschaftsbetriebe Duisburg - A6R**  
Stadtwasserversorgung  
WBD-S 1.0 Projektmanagement / Sonderprojekte  
SchiffstraÙe 190  
47059 Duisburg

**Wirtschaftsbetriebe DUISBURG**  
Geschäftsbereich Stadtentwässerung

**Ausführungsplanung**

Datum	Projektleitung Planung	Datum	Arbeitsgruppenleitung	Datum	Bereitstellung

**Auftragnehmer:**  
**GELSENWASSER**

**Maßnahme:**  
Umbau der Regenwasserversickerungsanlage  
„An der Geis“ in Duisburg-Rheinhausen  
Ausführungsplanung

Darstellung	Längsschnitt	Datum	23.06.2026
Maßstab	M 1:100	Plan - Nr.	01-05-LS 002
Projektion	GS	geprüft	MD